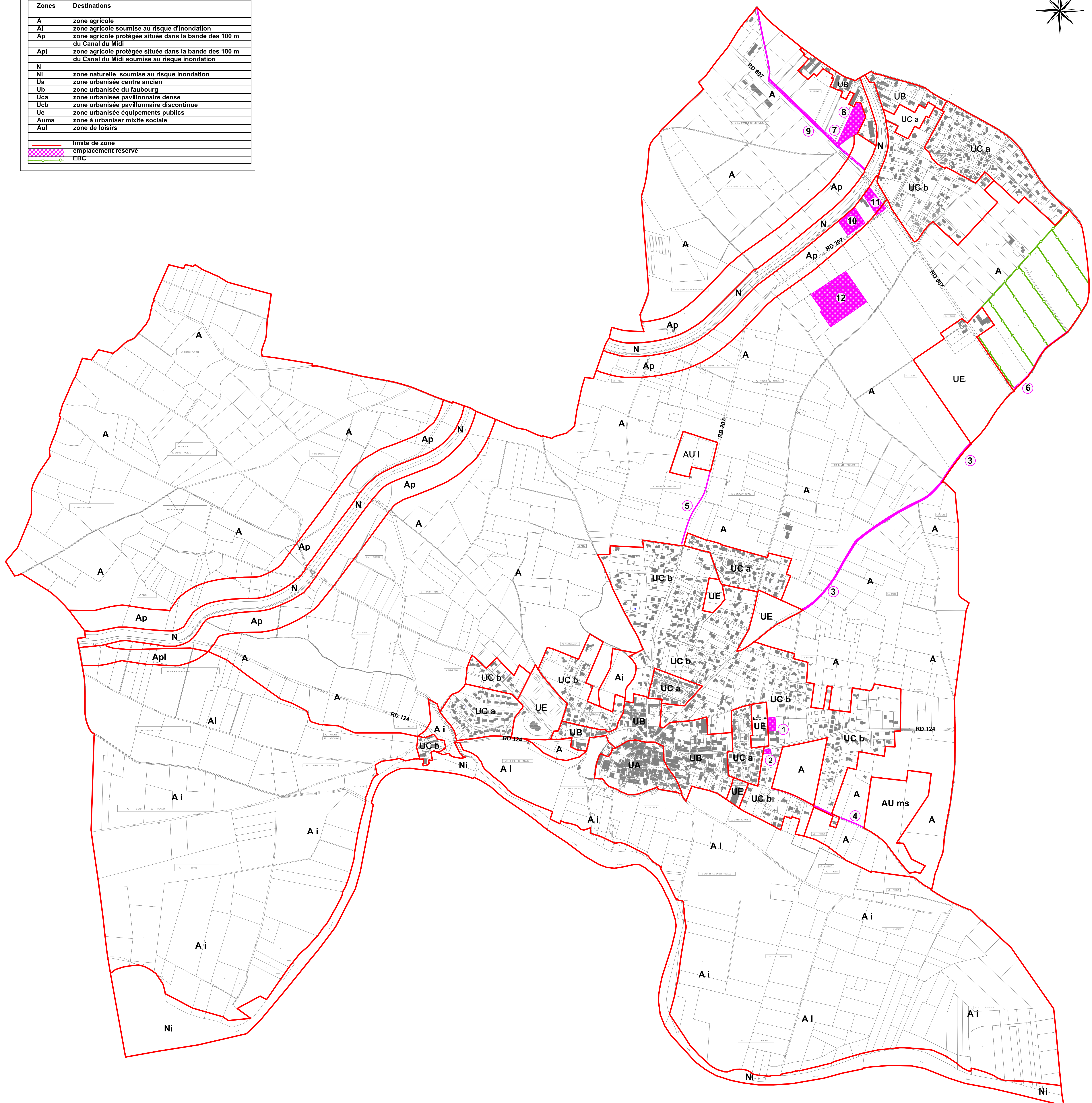




LEGENDE ZONAGE	
Zones	Destinations
A	zone agricole
Ai	zone agricole soumise au risque d'inondation
Ap	zone agricole protégée située dans la bande des 100 m du Canal du Midi
Api	zone agricole protégée située dans la bande des 100 m du Canal du Midi soumise au risque inondation
N	zone naturelle
Ni	zone naturelle soumise au risque inondation
Ua	zone urbanisée centre ancien
Ub	zone urbanisée du faubourg
Uca	zone urbanisée pavillonnaire dense
Ucb	zone urbanisée pavillonnaire discontinuée
Ue	zone urbanisée équipements publics
Aums	zone à urbaniser mixité sociale
Aul	zone de loisirs
— limite de zone	
■ emplacement réserve	
○ EBC	






Département de l'Aude
Commune de SAINT NAZAIRE D'AUDE



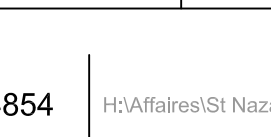
3.1

**PLAN LOCAL D'URBANISME
SOU MIS A EVALUATION
ENVIRONNEMENTALE**




PLAN DE ZONAGE

Maître d'ouvrage : Commune de Saint Nazaire d'Aude St Nazaire d'Aude le :	Echelle : 1/5 000 PROCEDURE Elaboration du PLU	APPROBATION approuvée le 20/11/16
Signature :		

BZ 04854



Cabinet d'Etudes REINE GAXIEU
1 bis, place des Allées
CS 50337
34 507 95 26/93 CEDEX
Tel : 04 47 09 26 19
Fax : 04 47 09 26 19
Email : gaxieu.34@wanadoo.fr